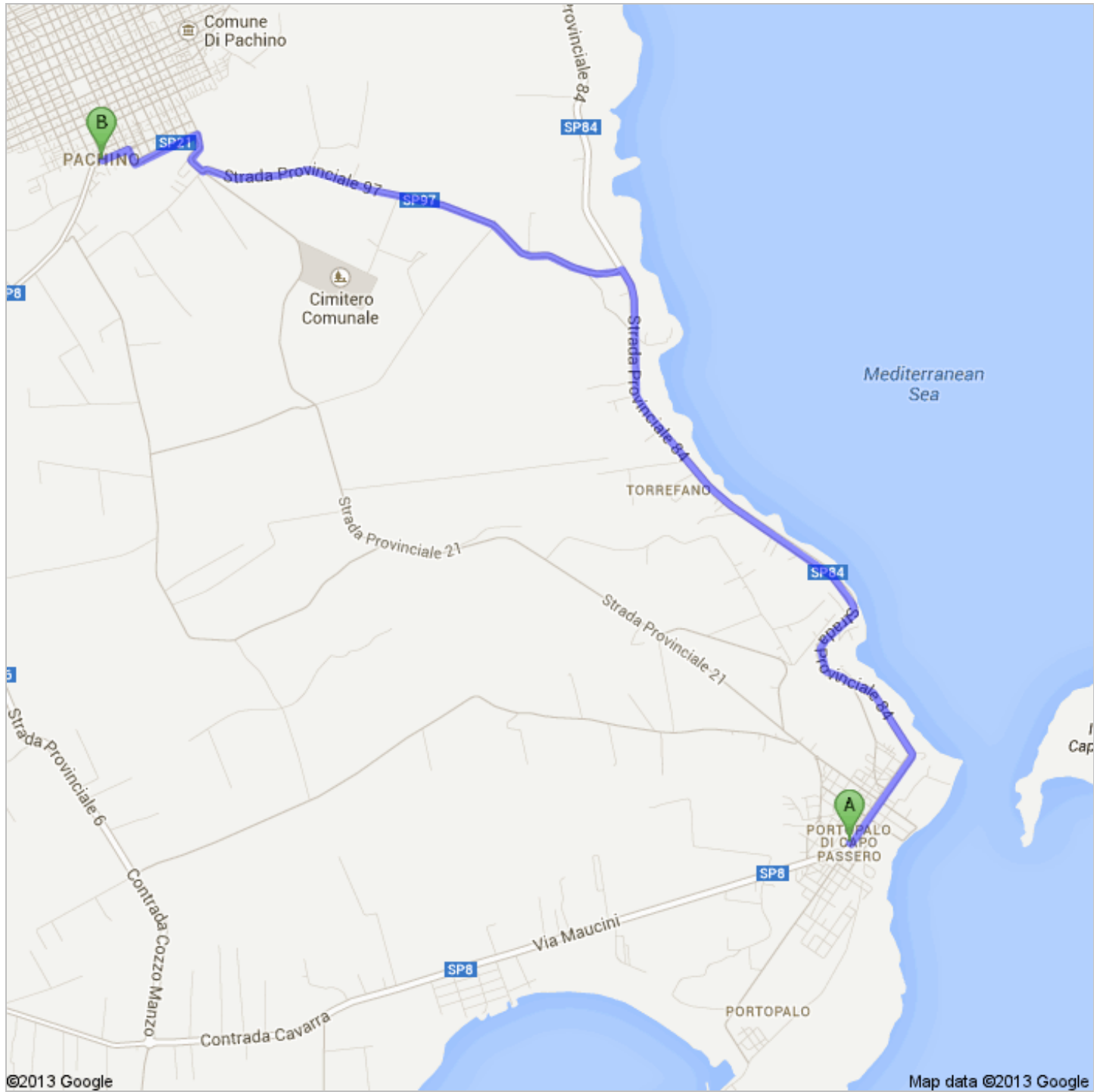








Indicazioni stradali per Pachino SR 6,7 km – circa 11 min



 Portopalo SR

1. Procedi in direzione **sudest** da **Via Giosuè Carducci** verso **Via Vittorio Emanuele** 10 m
10 m (totale)
-  2. Prendi la 1a a sinistra e imbocca **Via Vittorio Emanuele** 550 m
550 m (totale)
Circa 2 min
-  3. Svolta leggermente a sinistra e imbocca **Strada Provinciale 84** 3,2 km
3,7 km (totale)
Circa 4 min
-  4. Svolta a sinistra e imbocca **Strada Provinciale 97** 2,2 km
5,9 km (totale)
Circa 3 min
-  5. Svolta a destra e imbocca **Strada Provinciale 21** 230 m
6,2 km (totale)
Circa 45 sec
-  6. Svolta a sinistra e imbocca **Via Pietro Nenni** 350 m
6,5 km (totale)
Circa 48 sec
-  7. Svolta a destra e imbocca **Via Rossi Pellegrino** 82 m
6,6 km (totale)
-  8. Prendi la 2a a sinistra e imbocca **Via Filippo Turati** 130 m
6,7 km (totale)
9. Continua su **Via Claudio Treves** 6 m
6,7 km (totale)

 Pachino SR

Queste indicazioni stradali servono solo per pianificare il viaggio. Le condizioni stradali e di esercizio potrebbero differire dai risultati delle mappe a causa di lavori in corso, traffico, meteo o altri eventi. Pianifica il tuo percorso considerando questi fattori. Rispetta la segnaletica stradale.

Map data ©2013 Google

Le indicazioni stradali erano errate? Cerca il tuo percorso su maps.google.it e fai clic su "Segnala un problema" in basso a sinistra.